

## FORMULARZ ZGŁOSZENIA

Urząd Miejski w Międzyzdrojach  
BIURO OBSŁUGI INTERESANTA

2021-10-21

projektu do Międzyzdrojskiego Budżetu Obywatelskiego  
na 2022 rok

Skierowany dnia: 2021/10/21/14705

| Data wypełnienia wniosku<br>(wypełnia Wnioskodawca) | Data wpływu do Urzędu Miasta<br>(rejestracja w BOK) | Nr projektu wg. kolejności zgłoszeń<br>(wypełnia „Zespół”) |
|---|---|--|
| 20.10.2021 r.                                       |   | 5  |

### 1. WNIOSKODAWCA:

1) Imię i nazwisko:

Agnieszka Jurałojć

2) Adres zamieszkania

72-500 Międzyzdroje

Ul. Tysiąclecia Państwa Polskiego 15/9

3) Nr telefonu/adres e-mail do kontaktu

Tel. 601 884 792, e-mail: ajuralojc@gmail.com

2. **NAZWA PROJEKTU** (należy wpisać pełny tytuł zadania, który powinien być sformułowany tak, aby jednoznacznie obrazował faktyczne zadanie, które ma być realizowane w ramach Międzyzdrojskiego Budżetu Obywatelskiego na 2022 r. Tę część zadania zaleca się wypełnić czytelnie wielkimi literami.. Podany tytuł zadania będzie obowiązywał na liście do głosowania)

### ROZBUDOWA I MODERNIZACJA PLACU ZABAW W PRZEDSZKOLU MIEJSKIM NR 1 „MORSKIE SKARBY” UL. MYŚLIWSKA 13 W MIĘDZYZDROJACH

3. **TYP PROJEKTU** (zaznacz jedną propozycję)

**INWESTYCYJNY**

**SPOŁECZNY**

4. **OPIS PROJEKTU**

1) **LOKALIZACJA PROJEKTU** (należy określić obszar, na którym będzie realizowane zadanie podając dane umożliwiające przestrzenną lokalizację zadania tj. nazwę ulicy, numer, rejon ulic, jeżeli jest to możliwe numer działki, inne istotne informacje na temat lokalizacji, przy czym lokalizacja projektu musi być na gruntach stanowiących własność Gminy Międzyzdroje lub gruntach, do których Gmina Międzyzdroje posiada inny tytuł prawny, pozwalający jej na korzystanie z gruntu co najmniej do 2030 roku w momencie składania wniosku)

Projekt będzie realizowany na terenie działki nr 272, na terenie której zlokalizowane jest:

Przedszkole Miejskie Nr 1 „Morskie Skarby”

Adres: ul. Myśliwska 13

72-500 Międzyzdroje

2) **CEL I WSKAZANIE ZADANIA WŁASNEGO GMINY MIĘDZYDROJE, KTÓRE MA BYĆ REALIZOWANE W RAMACH PROJEKTU** (należy napisać, jaki jest cel realizacji zadania, jakiego problemu dotyczy i jakie rozwiązanie proponuje, a także uzasadnić, dlaczego zadanie powinno być zrealizowane i w jaki sposób jego realizacja wpłynie na życie mieszkańców. Należy wskazać właściwe

zadanie własne gminy zgodnie z art. 7 ustawy o samorządzie gminnym lub innymi ustawowymi oraz zgodność projektu z dokumentami strategicznymi i planami inwestycyjnymi gminy Międzyzdroje)

Celem projektu jest polepszenie warunków i rozwoju dzieci w wieku od 3 do 6 lat uczęszczających do przedszkola w Międzyzdrojach podczas zabawy na świeżym powietrzu.

### Po co dzieciom plac zabaw ?

Otóż plac zabaw spełnia wiele bardzo ważnych funkcji:

- jest na świeżym powietrzu,
- sprawia dzieciom wiele radości,
- zachęca do aktywności fizycznej, która jest niezbędna w procesie wzrostu i wzmacniania układu kostnego oraz mięśni.
- stwarza okazje do treningu umiejętności społecznych - dzieci uczą się współpracy, współzawodnictwa i kreatywności. Dziecko uczy się funkcjonowania w grupie rówieśników, a także nawiązywania relacji. Przy okazji mogą doświadczyć wielu uczuć, nie tylko pozytywnych, ale też negatywnych, które prowadzą do ogólnie pojętego rozwoju,
- sprzyjają pracy układu nerwowego oraz mózgu, gdyż zabawa i ruch dostarczają wielu bodźców niezbędnych dla prawidłowego rozwoju dzieci,
- dzieci uczą się kontrolować własne ciało, ćwiczą równowagę i koordynację oraz planowanie swoich ruchów,
- stwarzają okazję do pozytywnego spożytkowania dziecięcej energii,
- zabawa na placu jest działaniem dobrowolnym, pozbawionym przymusu z zewnątrz.

Urządzenia umieszczane na placach zabaw nie znajdują się tam przypadkowo. Każde z nich spełnia określoną funkcję.

- **Piaskownica** - nie stwarza ograniczeń wiekowych, często bawią się w niej także starsze dzieci. Dotykanie piasku pobudza receptory w rękach i jest całkowicie odmiennym doznaniem od tego podczas zwykłej zabawy. Nawet stawianie babek z piasku ma swoje ukryte znaczenie – doskonalą precyzję i koordynację ruchów.
- **Huśtawka** - jest dostosowana do wieku użytkowników. Dla najmłodszych (dzieci do 3 lat) przeznaczone są stabilne huśtawki z oparciem i poprzeczką zabezpieczającą. Bujanie się na huśtawce ćwiczy utrzymywanie równowagi, koordynację ruchów, a także siłę mięśni nóg, tułowia i ramion.
- **Tablica kredowa** - chcąc zapewnić dziecku ciekawe zajęcie na niewielkiej przestrzeni ogrodu nie można zapominać, o starej, dobrej Tablicy Kredowej! To urządzenie stworzone z myślą o zabawie i rozwoju dziecka będzie niezastąpionym elementem każdej strefy zabaw. Tablica do pisania ma łączną wysokość 156cm i przeznaczona jest dla dzieci już od 3 roku życia.
- **Koparka** - wyjątkowe i jedyne w swoim rodzaju urządzenie na plac zabaw, które zachwyci każde dziecko. Specjalnie zaprojektowana koparka to szansa na zabawę w fuchowca od prac budowlanych. Można pogrzebać w piasku, zrealizować załadunek i wykonać wiele innych poważnych, ale także przyjemnych zadań. Koparka zapewni każdemu maluchowi moc rozrywki i będzie stanowić wspaniałe urozmaicenie, jeśli chodzi o plac zabaw w przedszkolu. Koparka wykonana jest z wysokiej jakości elementów stalowych. Plac zabaw dla dzieci z takim urządzeniem zapewnia wiele godzin zdrowej aktywności na świeżym powietrzu. Urządzenie posiada wygodne siedzisko, a także specjalne gałki służące do sterowania koparką. W ten sposób dziecko przejmuje kontrolę nad zabawką i może dowolnie się bawić. Urządzenie przeznaczonej dla małych odkrywców, którzy uwielbiają poznawać świat.
- **Dzwonki, bębny** - można na nich w łatwy sposób tworzyć muzykę, która jest przyjemna dla ucha. Instrumenty są duże, więc mogą z nich korzystać zarówno dzieci jak i dorośli. Przeniosą dzieci w świat muzyki, a może i odkryją nowe talenty muzyczne. Muzyka i śpiew towarzyszy ludziom od tysięcy lat w wielu sytuacjach życia codziennego. Dzieci od małego słyszą muzykę i naturalnie wychwytyują rytm kołysząc się na boki i tańcząc w wielu miejscach. Zabawki oraz instrumenty muzyczne to wyśmienita propozycja dla dzieci już najmłodszych – mogą się bawić wraz z rodzicami i poznawać nowe dźwięki poprzez wspólne zabawy.

### Bezpieczeństwo w miejscu zabaw dzieci

Umieszczanie urządzeń na placu nie może być przypadkowe, nad całością powinni czuwać specjaliści. Dla rozwoju dziecka ważny jest zarówno rodzaj, wymiar, jaki i materiał, z jakiego zostały wykonane sprzęty. Konstrukcje placów zabaw muszą spełniać szereg warunków (rozmiar urządzeń dostosowany do wieku dzieci). Jednym słowem plac zabaw musi być bezpieczny.

Do przedszkola w Międzyzdrojach uczęszcza ok 142 dzieci. Jest to duża grupa odbiorców dla których atrakcyjny plac zabaw przyczyni się do bardziej komfortowego i urozmaiconego spędzania czasu podczas pobytu w placówce.

### 3) OPIS PROJEKTU:

- a) na czym polega projekt tj. inwestycja/przedsięwzięcie ze wskazaniem zadań i działań w projekcie tzn. Co dokładnie ma zostać wykonane oraz jakie główne działania związane są z realizacją projektu,
- b) wskazanie czy realizacja zadania wymaga zezwoleń, pozwoleń czy opiniowania ze strony właściwych organów lub instytucji.
  - a) wykonanie placu zabaw w ogrodzie przedszkolnym:
    - zaprojektowanie placu zabaw,
    - zamontowanie urządzeń na terenie ogrodu przedszkolnego
  - b) realizacja wymaga zgłoszenia robót nie wymagających pozwolenia na budowę.

### 4) PRZEWIDYWANY OKRES I TERMIN REALIZACJI ZADANIA (rozpoczęcie nie wcześniej niż od stycznia 2022 r., zakończenie nie później niż do 31.12.2022 r.)

Okres termin realizacji zadania – marzec – maj 2022 r.

**5. KALKULACJA PRZEWIDYWANYCH KOSZTÓW REALIZACJI PROJEKTU** (należy podać wszystkie składowe elementy zadania oraz ich szacunkowe koszty brutto, lub koszt przygotowania dokumentacji projektowej itp.)

- 1) Koszt całkowity projektu w złotych 50 000,00 zł (słownie złotych: pięćdziesiąt tysięcy złotych zero groszy)
- 2) Kosztorys projektu:

| Lp. | Rodzaj kosztów<br>(np. zakup materiałów, zakup usług z uszczegółowieniem pozycji kosztorysowych)<br>z podziałem na zadania i działania | Koszt całkowity<br>w zł    | Sposób kalkulacji (opis wyliczenia z podaniem szacowanych ilości i cen jednostkowych) |
|-----|--|----------------------------|---|
| 1   | 2  | 3                          | 4   |
| 1.  | Karuzela rowerek   | 6 223,80 zł                | 1 x 6 223,80 zł   |
| 2.  | Dzwonki  | 3 355,44 zł                | 1 x 3 355,44 zł   |
| 3.  | Bębny  | 3 030,72 zł                | 1 x 3 030,72 zł   |
| 4.  | Kółko i krzyżyk  | 2 153,98 zł                | 1 x 2 153 98 zł   |
| 5.  | Drewniany stół kuchenny  | 6 033,15 zł                | 1 x 6 033,15 zł   |
| 6.  | Piaskownica integracyjna   | 7 161,68 zł                | 1 x 7 161,68 zł   |
| 7.  | Huśtawka wagowa „Kucyk”  | 3 270,82 zł                | 1 x 3 270,82 zł   |
| 8.  | Koparka  | 5 360,65 zł                | 1 x 5 360,65 zł   |
| 9.  | Urządzenie bonusowe (tablica)  | 1,23 zł                    | 1 x 1,23 zł   |
| 10. | Montaż i transport + nadzór budowlany (kierownik)  | 13 407,00 zł               | 1 x 13 407,00 zł  |
|     | <b>Razem koszt całkowity</b>   | <b>49 998,45 zł brutto</b> | <b>49 998,45 zł brutto</b>  |

## 6. ZAŁĄCZNIKI:

- 1) Lista poparcia dla projektu” przez mieszkańców popierających niniejsze zgłoszenie – 4 stron (*obowiązkowo*),
- 2) Mapka lokalizacji projektu – potwierdzona przez pracownika Ref. Infrastruktury - gospodarki nieruchomościami, do kogo należy wskazana działka – 272 (*obowiązkowo*, jeżeli dotyczy propozycji zadania do realizacji),
- 3) Inne załączniki, ważne dla zgłaszanego projektu - 1 szt. (*nieobowiązkowo*):
  - CERTYFIKOWANE PLACE ZABAW LARS LAJ - wycena nr MM/18335/2021/A

21.10.2021 A. Jankowski  
(data, podpis Wnioskodawcy)

### **Zgoda opiekuna prawnego na udział osoby niepełnoletniej w projekcie Międzyzdrojskiego Budżetu Obywatelskiego na 2022 r (dotyczy sytuacji, gdy wnioskodawcą jest osoba niepełnoletnia).**

Ja, niżej podpisana/y (imię, nazwisko) .....  
zamieszkała/y .....  
oświadczam, że jestem opiekunem prawnym .....  
zamieszkałej/ego .....

Jako opiekun prawny wyrażam zgodę na jej/jego udział w zgłaszaniu projektów do Międzyzdrojskiego Budżetu Obywatelskiego 2022 na zasadach określonych w Uchwale nr XL/463/21 Rady Miejskiej w Międzyzdrojach z dnia 24 sierpnia 20-20 r. w sprawie wprowadzenia zasad i trybu przeprowadzenia na terenie Gminy Międzyzdroje konsultacji społecznych w sprawie Międzyzdrojskiego Budżetu Obywatelskiego na 2022 rok.

.....  
(data, podpis opiekuna)

### **Informacja dla osoby składającej projekt do Międzyzdrojskiego Budżetu Obywatelskiego na 2022 rok**

Na podstawie art. 13 rozporządzenia Parlamentu Europejskiego i Rady (UE) 2016/679 z dnia 27 kwietnia 2016 r. w sprawie ochrony osób fizycznych w związku z przetwarzaniem danych osobowych i w sprawie swobodnego przepływu takich danych oraz uchylenia dyrektywy 95/46/WE – dalej: RODO, informujemy że:

1. Administratorem danych wskazanych w ankiecie jest Burmistrz Międzyzdrojów, z siedzibą w Urzędzie Miejskim w Międzyzdrojach ul. Książąt Pomorskich 5, 72- 500 Międzyzdroje, tel.: 91 327 56 31, adres e-mail: um@miedzyzdroje.pl.

2. Administrator wyznaczył inspektora ochrony danych osobowych, z którym może się Pani/Pan\* skontaktować poprzez e mail: iod@miedzyzdroje.pl lub pisemnie na adres siedziby administratora. Z inspektorem ochrony danych można się kontaktować, w sprawach dotyczących przetwarzania danych osobowych oraz korzystania z praw związanych z przetwarzaniem danych.

3. Pana/i dane osobowe przetwarzane będą na podstawie art. 6 ust. 1 lit e) RODO w związku z art. 5a ustawy z dnia 8 marca z 1990 r. o samorządzie gminnym. Dane osobowe będą przetwarzane w celu złożenia projektu do Międzyzdrojskiego Budżetu Obywatelskiego na 2021 rok i przeprowadzenia konsultacji społecznych .

4. W przypadku, gdy wnioskodawcą będzie osoba fizyczna jej dane osobowe w postaci nr. kategorii imię i nazwisko oraz miejscowość zamieszkania zostaną upublicznione. W przypadku, gdy wnioskodawcą będzie osobą niepełnoletnią w odniesieniu do danych opiekuna prawnego wyrażającego zgodę, odbiorcą jego danych osobowych będą jednostki administracji publicznej sprawujące nadzór i kontrolę nad działalnością administratora.

5. Pani/Pana dane osobowe przetwarzane wiecześnie ???

6. Posiada Pan/Pani prawo dostępu do swoich danych osobowych, prawo do ich sprostowania, usunięcia lub ograniczenia przetwarzania, prawo do wniesienia sprzeciwu wobec przetwarzania w tym prawo wniesienia skargi do Prezes Urzędu Ochrony Danych Osobowych, gdy uzna Pan/Pani, iż przetwarzanie danych osobowych Pana/Pani dotyczących narusza przepisy RODO.

7. Podanie danych osobowych jest obowiązkowe a ich przetwarzanie niezbędne do wykonania zadania realizowanego w interesie publicznym. Konsekwencją niepodania danych osobowych będzie brak możliwości złożenia projektu i brak jego udziału w konsultacjach społecznych.

8. Dane udostępnione przez Pana/Panią nie będą podlegały profilowaniu oraz przetwarzaniu w sposób zautomatyzowany i nie będą przekazywane do państwa trzeciego lub organizacji międzynarodowej.



Wygodzenia zgodnie z załącznikiem nr 1.



zależnik nr. 1  
do mapki

Certyfikowane  
place zabaw

**LARS LAJ**<sup>®</sup>

Wyłączny dystrybutor mebli miejskich marki

HAGEN  
OUT



[www.kobenhagen.pl](http://www.kobenhagen.pl)

**WYCENA nr MM/18335/2021/A**



[www.larslaj.pl](http://www.larslaj.pl)

# LARS LAJ<sup>®</sup>

Lars Laj Polska Sp. z o.o.  
ul. Migdalska 11 | 72-003 Dobra k.  
Szczecina  
tel. 91 311 37 67 | fax 91 311 30 39  
www.larslaj.pl | larslaj@larslaj.pl  
nr BDO 000013673

## WYCENA nr MM/18335/2021/A

Dobra, 21.10.2021

Odbiorca: Przedszkole Miejskie Nr 1 MORSKIE SKARBY  
Myśliwska 13, 72-500 Międzyzdroje

Nabywca: GMINA MIĘDZYDROJE  
ul. Książąt Pomorskich 5, 72-500 Międzyzdroje  
NIP: 9860157042

Dyrektor Elwira Korcz  
tel. 608 48 58 65, 91 32 80 362  
dyrektor@morskieskarby.pl







-----  
Polska - Międzyzdroje, zachodniopomorskie

OFERTA SPECJALNA DLA OŚWIATY 2021 r.



- "Zabawy z Lars Laj nigdy dość"

### WARIANT 1

#### Lars Laj Polska

| Lp. | Ilość  | Nr Kat. | Artykuł   | Cena netto  | Wartość netto | Wartość netto po rabacie | VAT% | Wartość brutto |
|-----|--------|---------|---|-------------|---------------|--------------------------|------|----------------|
| 1.  | 1 szt. | 17233   |  Karuzela Rowerek          | 5 500,00 zł | 5 500,00 zł   | 5 060,00 zł              | 23%  | 6 223,80 zł    |
| 2.  | 1 szt. | 11296   |  Dzwonki                   | 3 100,00 zł | 3 100,00 zł   | 2 728,00 zł              | 23%  | 3 355,44 zł    |
| 3.  | 1 szt. | 11297   |  Bębny                     | 2 800,00 zł | 2 800,00 zł   | 2 464,00 zł              | 23%  | 3 030,72 zł    |
| 4.  | 1 szt. | 11281   |  Kółko i Krzyżyk           | 1 990,00 zł | 1 990,00 zł   | 1 751,20 zł              | 23%  | 2 153,98 zł    |
| 5.  | 1 szt. | 30900   |  Drewniany stolik kuchenny | 5 450,00 zł | 5 450,00 zł   | 4 905,00 zł              | 23%  | 6 033,15 zł    |
| 6.  | 1 szt. | 10727   |  Piaskownica integracyjna  | 6 850,00 zł | 6 850,00 zł   | 5 822,50 zł              | 23%  | 7 161,68 zł    |



| Lp. | Ilość  | Nr Kat. | Artykuł   | Cena netto    | Wartość netto | Wartość netto po rabacie | VAT% | Wartość brutto      |
|-----|--------|---------|---|---------------|---------------|--------------------------|------|---------------------|
| 7.  | 1 szt. | 12240   |  Huśtawka wagowa Kucyk | 2 770,00 zł   | 2 770,00 zł   | <b>2 659,20 zł</b>       | 23%  | <b>3 270,82 zł</b>  |
| 8.  | 1 szt. | 10895   |  Koparka               | 4 500,00 zł   | 4 500,00 zł   | <b>4 358,25 zł</b>       | 23%  | <b>5 360,65 zł</b>  |
| 9.  | 1      |         | Urządzenie bonusowe   | 1,00 zł       | 1,00 zł       |                          | 23%  | <b>1,23 zł</b>      |
| 10. | 1      |         | Montaż i transport + nadzór budowlany (kierownik)   | 10 900,00 zł  | 10 900,00 zł  |                          | 23%  | <b>13 407,00 zł</b> |
|     |        |         |   | 43 861,00 zł  | 3 211,85 zł   | <b>40 649,15 zł</b>      |      | <b>49 998,45 zł</b> |
|     |        |         |   | Wartość netto | Rabat netto   | Wartość netto po rabacie |      | Wartość brutto      |



**Powyższa wycena nie stanowi oferty w rozumieniu przepisów i ma charakter wyłącznie informacyjny.**

**Ofertę przygotowała.**

**Warunki zamówienia:**

1. Dla zamówień pow. 20 tyś. brutto dodatkowo gratis w postaci ławki 14140, regulaminu 14605, donicy maxi 14589 - do wyboru 1 szt. Opcjonalnie /Promocja "Zabawy z Lars Laj nigdy dość".
2. Termin realizacji zamówienia: ok.6-8 tygodni od daty złożenia zamówienia i ew. wpłaty zaliczki
3. Udzielany okres gwarancji do 60 miesięcy
4. Wycena ważna 30 dni
5. Forma płatności: przelew 14-30 dni od daty zakończenia montażu.
6. Nie ponosimy odpowiedzialności za usytuowanie terenu placu zabaw względem obiektów infrastruktury oraz budynków
7. Strefy urządzeń nie mogą się na siebie nakładać, ponadto w obrębie stref nie mogą się znajdować żadne obiekty
8. W przypadku złożenia zamówienia na powyższe produkty wymagane jest podanie wymiarów terenu przeznaczonego pod plac zabaw, abyśmy mogli sprawdzić, czy wskazane urządzenia mieszczą się na placu
9. Przygotowanie podłoża pod montaż urządzeń leży po stronie Kupującego (tzn. teren powinien być wyrównany i pozbawiony wszelkich pozostałości starych urządzeń). W przypadku nienależytego przygotowania terenu przez Kupującego, Sprzedający zwolniony będzie z odpowiedzialności za terminowe wykonanie umowy, które ulega przedłużeniu o okres zwłoki Kupującego. Sprzedający nie odpowiada za szkody z tego powodu powstałe oraz będzie mieć prawo do obciążenia Kupującego powstałymi kosztami, chyba że zawarta umowa stanowi inaczej
10. Podane ceny zawierają koszt montażu w gruncie
11. Urządzenia z wysokością swobodnego upadku powyżej 1m wymagają zastosowania nawierzchni bezpiecznej

Z poważaniem  
Misztela Monika  
kom. 607 077 980

Lars Laj Polska Sp. z o.o.  
Tel: +48 91 311 37 67  
e-mail: m.misztela@larslaj.pl

**LARS LAJ®**

Lars Laj Polska Sp. z o.o. z siedzibą i adresem w Dobrej Szczecińskiej (72-003) przy ulicy Migdałowej 11, wpisana do Rejestru Przedsiębiorców prowadzonego przez Sąd Rejonowy dla m. Szczecin XIII Wydział Gospodarczy Krajowego Rejestru Sądowego pod numerem 0000128436; REGON 810903070, NIP 851-12-06-296; z kapitałem zakładowym wynoszącym 250.000,00 zł

Administratorem przetwarzanych danych osobowych jest spółka Lars Laj Polska – pełna informacja o zasadach ochrony danych osobowych jest zawarta w Polityce Prywatności dostępnej na stronie [www.larslaj.pl](http://www.larslaj.pl) w zakładce Kontakt.



## Wynik wyszukiwania księgi wieczystej

**UWAGA !**

Poniższa informacja nie stanowi treści księgi wieczystej. Ujawnione niżej wybrane elementy księgi służą do jej identyfikacji.

Treść księgi wieczystej jest dostępna po wybraniu odpowiedniego przycisku w sekcji „Przeglądanie treści księgi wieczystej”.

|   |   |
|---|---|
| Numer księgi wieczystej                           | SZ1W/00016277/2   |
| Typ księgi wieczystej                             | NIERUCHOMOŚĆ GRUNTOWA   |
| Oznaczenie wydziału prowadzącego księgę wieczystą | V WYDZIAŁ KSIĄG WIECZYSTYCH ŚWINOUJŚCIE   |
| Data zapisania księgi wieczystej                  | 2011-04-28  |
| Data zamknięcia księgi wieczystej                 | ---   |
| Położenie   | ZACHODNIOPOMORSKIE, KAMIEŃSKI, MIĘDZYDROJE,<br>MIĘDZYDROJE, MYŚLIWSKA 13                    |
| Właściciel / użytkownik wieczysty / uprawniony    | MIASTO I GMINA MIĘDZYDROJE W TRWAŁYM<br>ZARZĄDZIE PRZEDSZKOLA MIEJSKIEGO W<br>MIĘDZYDROJACH |

## Przeglądanie treści księgi wieczystej

[PRZEGLĄDANIE AKTUALNEJ TREŚCI KW](#)[PRZEGLĄDANIE ZUPEŁNEJ TREŚCI KW](#)[PRZEGLĄDANIE AKTUALNEJ TREŚCI KW  
- DOTYCHCZASOWA POSTAĆ](#)[WRÓĆ DO MENU GŁÓWNEGO](#)[WRÓĆ DO KRYTERIÓW](#)KAPITAŁ LUDZKI  
CZŁOWIEK - NAJLEPSZA PRZYSZŁOŚĆMINISTERSTWO  
SPRAWIEDLIWOŚCIUNIA EUROPEJSKA  
EUROPEJSKI  
FUNDUSZ SPOŁECZNY

PROJEKT WSPÓLFINANSOWANY ZE ŚRODKÓW UNII EUROPEJSKIEJ W RAMACH EUROPEJSKIEGO FUNDUSZU SPOŁECZNEGO

Wersja 3-5-5.1, 25-05-2021

TREŚĆ KSIĘGI WIECZYSTEJ NR **SZ1W/00016277/2**, STAN Z DNIA 2021-10-20  
11:40

prowadzonej przez SĄD REJONOWY W ŚWINOUJŚCIU, V WYDZIAŁ KSIĄG WIECZYSTYCH - SZ1W

**NIERUCHOMOŚĆ GRUNTOWA**

**Dział I-O** **Dział I-Sp** **Dział II** **Dział III** **Dział IV**

**DZIAŁ I-O - OZNACZENIE NIERUCHOMOŚCI**

|                             |          |                   |          |
|-----------------------------|----------|-------------------|----------|
| Numer bieżący nieruchomości | <b>1</b> | Nr podstawy wpisu | <b>1</b> |
|-----------------------------|----------|-------------------|----------|

**Działki ewidencyjne**

|  |                                   |   |  |  |
|--|-----------------------------------|---|--|--|
| Lp. 1.   | ---                               |   | Nr podstawy wpisu                      |  |
| Numer działki  | <b>272</b>                        |   | Nr podstawy wpisu<br><b>1, 4, 5, 6</b> |  |
| Identyfikator działki  | <a href="#">320704_4.0019.272</a> |   |  |  |
| Obręb ewidencyjny (numer, nazwa)                                       | 320704_4.0019, MIĘDZYDROJE 19     |   |  |  |
| Położenie (numer porządkowy / województwo, powiat, gmina, miejscowość) | Lp. 1.                            | 1 ZACHODNIOPOMORSKIE, KAMIEŃSKI, MIĘDZYDROJE, MIĘDZYDROJE |  |  |
| Ulica  | MYŚLIWSKA 13                      |   |  |  |
| Sposób korzystania   | BI - INNE TERENY ZABUDOWANE       |   |  |  |

|                            |                  |                   |          |
|----------------------------|------------------|-------------------|----------|
| Obszar całej nieruchomości | <b>0,3970 HA</b> | Nr podstawy wpisu | <b>1</b> |
|----------------------------|------------------|-------------------|----------|

**Komentarz do migracji**

|  |          |                   |     |
|--|----------|-------------------|-----|
| Ostatni numer aktualnego lub wykreślonego wpisu w danym dziale w dotychczasowej księdze wieczystej | <b>1</b> | Nr podstawy wpisu | --- |
|--|----------|-------------------|-----|

**DOKUMENTY BĘDĄCE PODSTAWĄ WPISU / DANE O WNIOSKU**

|                   |   |
|-------------------|---|
| Nr podstawy wpisu |   |
| <b>1</b>          | <b>OPIS I PLAN</b> ; ZB. DOK. NR 1<br>(podstawa oznaczenia; położenie dokumentu - numer karty akt)<br>DZ. KW.//00003261/92/, 1992-06-19 00:00:00, 1992-06-19 00:00:00, NIE<br>(rodzaj i numer dziennika, chwila wpływu, chwila wpisu, czy z urzędu) |
| <b>4</b>          | <b>WYPIS Z REJESTRU GRUNTÓW</b> , 2020-11-02, STAROSTA KAMIEŃSKI, KAMIEŃ POMORSKI; 17<br>(podstawa oznaczenia, data sporządzenia, nazwa organu, siedziba organu; położenie dokumentu - numer karty akt)   |

DZ. KW./SZ1W/00007117/20/001, 2020-11-20 09:35:00, 2020-11-25-11.44.18.369445,  
NIE, 15-16

*(rodzaj i numer dziennika, chwila wpływu, chwila wpisu, czy z urzędu, położenie wniosku  
- numer karty akt)*

5

**WYPIS Z KARTOTEKI BUDYNKÓW**, 2020-11-02, STAROSTA KAMIEŃSKI, KAMIEŃ  
POMORSKI; 18

*(podstawa oznaczenia, data sporządzenia, nazwa organu, siedziba organu; położenie  
dokumentu - numer karty akt)*

DZ. KW./SZ1W/00007117/20/001, 2020-11-20 09:35:00, 2020-11-25-11.44.18.369445,  
NIE, 15-16

*(rodzaj i numer dziennika, chwila wpływu, chwila wpisu, czy z urzędu, położenie wniosku  
- numer karty akt)*

6

**WYRYS Z MAPY EWIDENCYJNEJ**, 2020-11-02, STAROSTA KAMIEŃSKI, KAMIEŃ  
POMORSKI; 19

*(podstawa oznaczenia, data sporządzenia, nazwa organu, siedziba organu; położenie  
dokumentu - numer karty akt)*

DZ. KW./SZ1W/00007117/20/001, 2020-11-20 09:35:00, 2020-11-25-11.44.18.369445,  
NIE, 15-16

*(rodzaj i numer dziennika, chwila wpływu, chwila wpisu, czy z urzędu, położenie wniosku  
- numer karty akt)*

[Powrót](#)

TREŚĆ KSIĘGI WIECZYSTEJ NR **SZ1W/00016277/2**, STAN Z DNIA 2021-10-20  
11:41

prowadzonej przez SĄD REJONOWY W ŚWINOUJŚCIU, V WYDZIAŁ KSIĄG WIECZYSTYCH - SZ1W

### NIERUCHOMOŚĆ GRUNTOWA

[Dział I-O](#) [Dział I-Sp](#) [Dział II](#) [Dział III](#) [Dział IV](#)

**DZIAŁ I-SP - SPIS PRAW ZWIĄZANYCH Z WŁASNOŚCIĄ**

**BRAK WPISÓW**

[Powrót](#)



TREŚĆ KSIĘGI WIECZYSTEJ NR **SZ1W/00016277/2**, STAN Z DNIA 2021-10-20  
11:41

prowadzonej przez SĄD REJONOWY W ŚWINOUJŚCIU, V WYDZIAŁ KSIĄG WIECZYSTYCH - SZ1W

**NIERUCHOMOŚĆ GRUNTOWA**

**Dział I-O** **Dział I-Sp** **Dział II** **Dział III** **Dział IV**

**DZIAŁ II - WŁASNOŚĆ**

**Właściciele**

|   |  |          |              |                           |
|---|--|----------|--------------|---------------------------|
| Lp. 1.  | ---  |          |              | Nr podstawy wpisu<br>2, 3 |
| Lista wskazań udziałów w prawie<br>(numer udziału w prawie/ wielkość udziału/rodzaj wspólności) | Lp. 1.   | <b>1</b> | <b>1 / 1</b> | ---                       |
| Jednostka samorządu terytorialnego<br>związek międzygminny) (Nazwa)                             | <b>MIASTO I GMINA MIĘDZYDROJE W TRWAŁYM ZARZĄDZIE PRZEDSZKOŁA MIEJSKIEGO W MIĘDZYDROJACH</b> |          |              |                           |

**DOKUMENTY BĘDĄCE PODSTAWĄ WPISU / DANE O WNIOSKU**

|                   |   |
|-------------------|---|
| Nr podstawy wpisu |   |
| 2                 | <b>DECYZJA</b> , GNG.N.9-7211/1027/92, 1992-06-10, WOJ. SZCZECIŃSKI; /00016276/<br>(przedmiot decyzji, numer decyzji, data wydania decyzji, oznaczenie organu; położenie dokumentu - numer księgi wieczystej)<br>DZ. KW./00003261/92/, 1992-06-19 00:00:00, 1992-06-19 00:00:00, NIE<br>(rodzaj i numer dziennika, chwila wpływu, chwila wpisu, czy z urzędu) |
| 3                 | <b>DECYZJA</b> , G.7224/I/10/2004, 2004-04-09, BURMISTRZ MIĘDZYDROJÓW<br>(przedmiot decyzji, numer decyzji, data wydania decyzji, oznaczenie organu)<br>DZ. KW./00002640/04/, 2004-06-23 00:00:00, 2004-07-06 00:00:00, NIE<br>(rodzaj i numer dziennika, chwila wpływu, chwila wpisu, czy z urzędu)  |

**Powrót**

| <b>Informacja z rejestru gruntów<br/>do użytku wewnętrznego</b>   |                                       | Województwo: zachodniopomorskie<br>Powiat: kamieński<br>Jednostka ewidencyjna: Międzyzdroje - miasto<br>Obręb ewidencyjny: <b>320704_4.0019, Międzyzdroje 19</b><br>Miejscowość: Międzyzdroje (idTERYT: 0979248) |                        |                       |                |                 |                            |
|---|---------------------------------------|--|------------------------|-----------------------|----------------|-----------------|----------------------------|
| <b>NINIEJSZA INFORMACJA MA CHARAKTER ROBOCZY I ZOSTAŁA SPORZĄDZONA NA WYŁĄCZNY<br/>UŻYTEK OSOBY, KTÓRA JĄ WYGENEROWAŁA. NIE MOŻE STANOWIĆ PODSTAWY PRAWNEJ W<br/>JAKICHKOLWIEK CZYNNOŚCIACH ANI BYĆ UDOSTĘPNIANA INNYM OSOBOM</b> |                                       |  |                        |                       |                |                 |                            |
| Jednostka rejestrowa gruntów: 320704_4.0019.G60   |                                       |  |                        |                       |                |                 |                            |
| <b>WŁAŚCICIELE/ WŁADAJĄCY:</b>  |                                       |  |                        |                       |                |                 |                            |
| UDZIAŁ: 1/1   |                                       | charakter stanu władania: <b>własność</b>  |                        |                       |                |                 |                            |
| Gmina lub związek międzygminny:<br><b>Gmina Międzyzdroje REGON: 811685591</b><br>Siedziba: 72-500 Międzyzdroje ul. Książąt Pomorskich 5   |                                       |  |                        |                       |                |                 |                            |
| UDZIAŁ: 1/1   |                                       | charakter stanu władania: <b>trwały zarząd</b><br>grupa rejestrowa: 4.2  |                        |                       |                |                 |                            |
| Gminna jednostka organizacyjna bez osobowości prawnej:<br><b>Przedszkole Miejskie w Międzyzdrojach REGON: 001238672</b><br>Siedziba: 72-500 Międzyzdroje ul. Myśliwska 13   |                                       |  |                        |                       |                |                 |                            |
| <b>DZIAŁKI EWIDENCYJNE:</b>   |                                       |  |                        |                       |                |                 |                            |
| Ark.<br>mapy  | Numer<br>działki<br>ewiden-<br>cyjnej | Położenie gruntów  | Opis użytku            | Symbol<br>klasoużytku | Powierzchnia   |                 | Numer księgi<br>wieczystej |
|   |                                       |  |                        |                       | użytku<br>[ha] | działki<br>[ha] |                            |
|   | 272                                   | ul. Myśliwska 13   | Inne tereny zabudowane | Bi                    | 0.3970         | 0.3970          | SZ1W/00016277/2            |
| <b>Identyfikator działki: 320704_4.0019.272</b>   |                                       |  |                        |                       |                |                 |                            |
| <b>Całkowita powierzchnia jednostki rejestrowej: 0.3970</b>   |                                       |  |                        |                       |                |                 |                            |

W dniu: 20.10.2020

Informacja z rejestru gruntów została sporządzona przez Magdalena Dunder do użytku wewnętrznego

Kamień Pomorski, dnia: 20.10.2020

